Муниципальное образование
"МУЛЛОВСКОЕ ГОРОДСКОЕ ПОСЕЛЕНИЕ"
Мелекесского муниципального района Ульяновской области
п.Березовка
Схема градостроительного зонирования территории М1:5 000

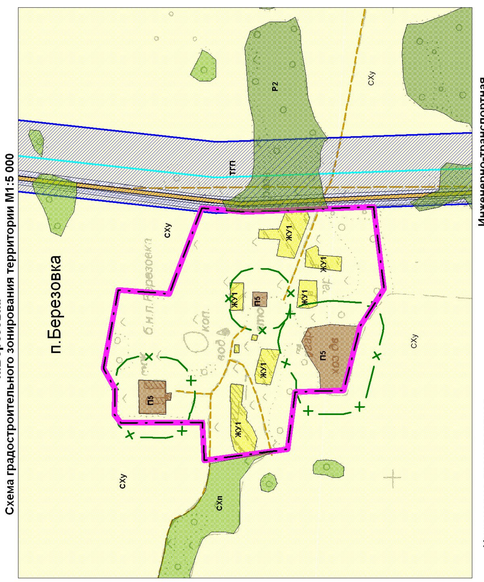

Условные обозначения

Населенные пункты

р.п.Мулловка — административные центры поселений

п.Лесной — сельские населенные пункты

Территории населенных пунктов

Расч.срок	1-я очер	Сущ	
			границы населенных пунктов
ЖУ1	ЖУ1	ЖУ1	коттеджной и усадебной застройки
ОД	ОД	ОДо	общественно-деловая образования
ОД	ОД	ОДк	общественно-деловая коммерческого назначения
П4	П4	П4	промышленная застройка
Пок	Пок	Пок	коммунальной зоны
Р1	Р1	Р1	рекреационная зона отдыха общепоселкового значения
Р2	Р2	Р2	рекреационная зона для сохранения и использования существующего ландшафта
		Р3	зеленые насаждения
В1	В1	В1	территории занятые прудами, озёрами и водохранилищами
СХп	СХп	СХп	территории сельскохозяйственных угодий-сенокосы, пастбища, залежи, земли занятые многолетними насаждениями
СХу	СХу	СХу	территории занятых объектами сельскохозяйственного назначения и предназначенные для ведения сельского хозяйства
СХЖУ1	СХЖУ1	СХЖУ1	территории занятых объектами сельскохозяйственного назначения и предназначенные для коттеджной и усадебной застройки
СХП	СХП	СХП	территории занятых объектами сельскохозяйственного назначения и предназначенные для промышленной застройки
Скр	Скр	Скр	кладбища
Тгп	Тгп	Тгп	зона газопровода в соответствии с границей охранной зоны газопровода среднего и высокого давления
Тэп	Тэп	Тэп	зона ЛЭП в соответствии с границей охранной зоны ЛЭП от 35 кВт и более
Тад	Тад	Тад	зона автомобильных дорог
			граница Мелекесского района
			граница населенных пунктов
			проектируемая граница населенных пунктов 1-ая очередь
			проектируемая граница населенных пунктов расч. срок
			граница водоохранных зон
			граница санитарно-защитных зон III класса (300м)
			граница санитарно-защитных зон IV класса (100м)
			граница санитарно-защитных зон V класса (50м)
			граница санитарно-защитных зон кладбища, скотомогильника (50, 1000м)
			граница зон санитарной охраны источников водоснабжения

Гидрография

озера, пруды, реки, ручьи

Сельскохозяйственные объекты. Промышленные предприятия

Расч.срок	1-я очер	сущ	
			предприятие по нефтепереработке
			аэродромы, взлетные полосы для нужд сельского хозяйства
			предприятия легкой промышленности
			объекты социального обслуживания

Инженерно-транспортная инфраструктура

1-я очер	сущ	
		автозаправочные станции
		объекты придорожного сервиса
		электроподстанции
		железные дороги
		магистральные федеральные автодороги
		региональные автодороги
		местные автодороги
		сельские автодороги
		местные автодороги
		грунтовые автодороги
		паромные переправы
		крупные электроподстанции
		линии электропередач
		межпоселковые газопровод
		магистральные газопроводы
		газораспределительные станции,пункты
		нефтепроводы,нефтяные скважины
		очистные сооружения
		очистные сооружения закрываемые
		скважины
		скважины закрываемые
		скважины сохраняемые под технические нужды

Ситуационный план

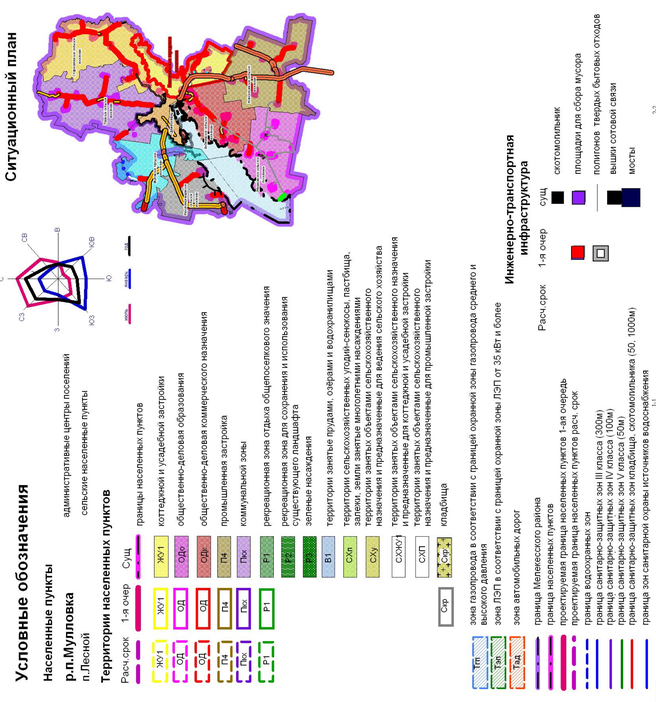

Муниципальное образование
"МУЛЛОВСКОЕ ГОРОДСКОЕ ПОСЕЛЕНИЕ"
Мелекесского муниципального района Ульяновской области
п.Лесной
Схема градостроительного зонирования территории М1:5 000

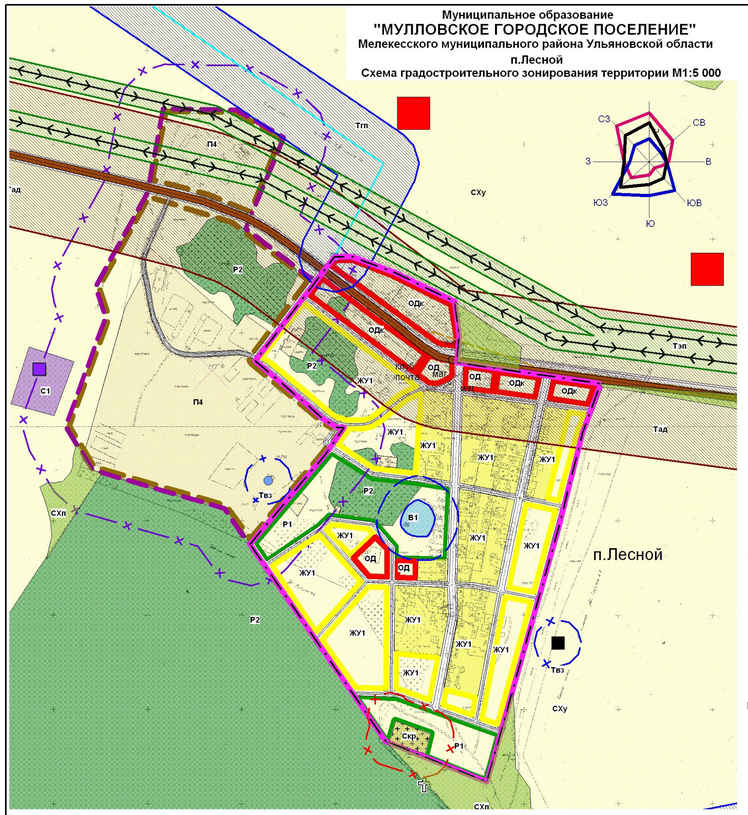

Условные обозначения

Населенные пункты

р.п.Мулловка — административные центры поселений

п.Лесной — сельские населенные пункты

Территории населенных пунктов

Расч.срок	1-я очер	Сущ	
			границы населенных пунктов
ЖУ1	ЖУ1	ЖУ1	коттеджной и усадебной застройки
ОД	ОД	ОДо	общественно-деловая образования
ОД	ОД	ОДк	общественно-деловая коммерческого назначения
П4	П4	П4	промышленная застройка
Пок	Пок	Пок	коммунальной зоны
Р1	Р1	Р1	рекреационная зона отдыха общепоселкового значения
		Р2	рекреационная зона для сохранения и использования существующего ландшафта
		Р3	зеленые насаждения
		В1	территории занятые прудами, озёрами и водохранилищами
		СХп	территории сельскохозяйственных угодий-сенокосы, пастбища, залежи, земли занятые многолетними насаждениями
		СХу	территории занятых объектами сельскохозяйственного назначения и предназначенные для ведения сельского хозяйства
		СХЖУ1	территории занятых объектами сельскохозяйственного назначения и предназначенные для коттеджной и усадебной застройки
		СХП	территории занятых объектами сельскохозяйственного назначения и предназначенные для промышленной застройки
		Скр	кладбища
		Тгп	зона газопровода в соответствии с границей охранной зоны газопровода среднего и высокого давления
		Тэп	зона ЛЭП в соответствии с границей охранной зоны ЛЭП от 35 кВт и более
		Тад	зона автомобильных дорог
			граница Мелекесского района
			граница населенных пунктов
			проектируемая граница населенных пунктов 1-ая очередь
			проектируемая граница населенных пунктов расч. срок
			граница водоохранных зон
			граница санитарно-защитных зон III класса (300м)
			граница санитарно-защитных зон IV класса (100м)
			граница санитарно-защитных зон V класса (50м)
			граница санитарно-защитных зон кладбища, скотомогильника (50, 1000м)
			граница зон санитарной охраны источников водоснабжения

Ситуационный план

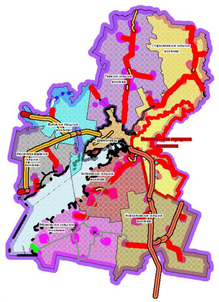

Инженерно-транспортная инфраструктура

Расч.срок	1-я очер	сущ	
			скотомогильник
			площадки для сбора мусора
			полигонов твердых бытовых отходов
			вышки сотовой связи
			мосты

Инженерно-транспортная инфраструктура

1-я очер	сущ	
		автозаправочные станции
		объекты придорожного сервиса
		электроподстанции
		железные дороги
		магистральные федеральные автодороги
		региональные автодороги
		местные автодороги
		сельские автодороги
		местные автодороги
		грунтовые автодороги
		паромные переправы
		крупные электроподстанции
		линии электропередач
		межпоселковые газопровод
		магистральные газопроводы
		газораспределительные станции,пункты
		нефтепроводы,нефтяные скважины
		очистные сооружения
		очистные сооружения закрываемые
		скважины
		скважины закрываемые
		скважины сохраняемые под технические нужды

Гидрография

озера, пруды, реки, ручьи

Сельскохозяйственные объекты. Промышленные предприятия

Расч.срок	1-я очер	сущ	
			предприятие по нефтепереработке
			аэродромы, взлетные полосы для нужд сельского хозяйства
			предприятия легкой промышленности
			объекты социального обслуживания

Население	Площадь населённого пункта, га		Площадь жилой застройки, га		Количество домов, м2		Площадь общественно-деловой зоны, га		Площадь производственной зоны, га		Площадь коммунальной зоны, га		Площадь рекреационной зоны, га	
	сущ	проект	сущ	проект	сущ	проект	сущ	проект	сущ	проект	сущ	проект	сущ	проект
230	49	31	10,2	13,3			-	4,7	17,6	10,6	1,8	-	-	6,5

1-1

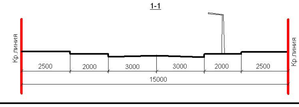

2-2



Изм.	Кол.уч.	Лист	N док.	Подп.	Дата
ГИП		Лизуков			
ГАП		Тишин			
Гл.констр.		Лизуков			
Разработал		Шахова			
Проверил		Лизуков			
Н.контр.					

28/10-2009-0-ГП

Муниципальное образование
"Мулловское сельское поселение".Мелекесского
муниципального района Ульяновской области

п.Лесной

Стадия	Лист	Листов

Схема градостроительного зонирования М 1:5 000

ООО "Атриум"
г.Ульяновск